

“

การจัดทำผังภูมิสังคม

เพื่อการบริหารจัดการน้ำ หมู่บ้าน ชุมชน แบบบูรณาการอย่างยั่งยืน (Geo-social Map)

ระดับชุมชน พื้นที่ตำบลแม่กลอง

”



กองช่าง เทศบาลเมืองสมุทรสงคราม



วัตถุประสงค์

1. เพื่อให้คณะกรรมการและคณะทำงานสามารถจัดทำผังภูมิสังคม เพื่อการบริหารจัดการน้ำหมู่บ้าน/ชุมชนแบบบูรณาการอย่างยั่งยืน
2. เพื่อให้หน่วยงานจัดทำแผนไปสู่การปฏิบัติเพื่อแก้ไขปัญหาน้ำท่วม น้ำแล้ง และการพัฒนาคุณภาพชีวิตให้กับประชาชนในพื้นที่อย่างเป็นรูปธรรม
3. เพื่อส่งเสริมกระบวนการมีส่วนร่วมของภาคประชาชนในการแก้ไขปัญหา น้ำท่วม น้ำแล้ง และการพัฒนาคุณภาพชีวิต

1) ประเด็นการมีส่วนร่วม

การประชุมเชิงปฏิบัติการในการจัดทำผังภูมิสังคมเพื่อการบริหารจัดการน้ำหมู่บ้าน/ชุมชน แบบบูรณาการอย่างยั่งยืน (Geo-social Map) โดยมีนายรณโรจน์ พลพัฒนภักดิ์ รองนายกเทศมนตรีเมืองสมุทรสงคราม เป็นประธาน ณ โรงเรียนเทศบาลวัดประทุมคณาวาส (นิพัทธ์หรือสุต) เมื่อวันที่ 7 เมษายน 2567 โดยเป็นการประชุมเชิงปฏิบัติการในการจัดทำผังภูมิสังคมเพื่อการบริหารจัดการน้ำหมู่บ้าน/ชุมชนแบบบูรณาการอย่างยั่งยืน (Geo-social Map)

3) ผลจากการมีส่วนร่วม

- 1.ภาคประชาชนมีส่วนร่วมจัดทำผังภูมิสังคมเพื่อการบริหารจัดการน้ำหมู่บ้าน/ชุมชนแบบบูรณาการอย่างยั่งยืน (Geo-social Map) ในการแก้ไขปัญหา น้ำท่วม น้ำแล้ง และการพัฒนาคุณภาพชีวิต
- 2.ผลจากการประชุมเชิงปฏิบัติการและจัดทำผังภูมิสังคมเพื่อการบริหารจัดการน้ำหมู่บ้าน/ชุมชนแบบบูรณาการอย่างยั่งยืนร่วมกับภาคประชาชน ทำให้หน่วยงานสามารถทำแผนไปสู่การปฏิบัติเพื่อแก้ไขปัญหา น้ำท่วม น้ำแล้ง และการพัฒนาคุณภาพชีวิตให้กับประชาชนในพื้นที่อย่างเป็นรูปธรรม



2) ข้อมูลของผู้มีส่วนร่วม

มีผู้เข้าร่วมการประชุมเชิงปฏิบัติการ ประกอบด้วย เจ้าหน้าที่จากเทศบาลเมืองสมุทรสงคราม เจ้าหน้าที่จากเกษตรอำเภอ และเจ้าหน้าที่จากโยธาธิการจังหวัด จำนวน 10 คน และคณะทำงานที่มาจากภาคประชาชน จำนวน 60 คน



4) การนำผลจากการมีส่วนร่วมไปปรับปรุงพัฒนาการดำเนินงาน



การประชุมเชิงปฏิบัติการครั้งนี้ ทำให้ประชาชนได้มีส่วนร่วมในการจัดทำผังภูมิสังคมเพื่อการบริหารจัดการน้ำหมู่บ้าน/ชุมชนแบบบูรณาการอย่างยั่งยืน (Geo-social Map) ในการแก้ไขปัญหา น้ำท่วม น้ำแล้ง และการพัฒนาคุณภาพชีวิต ตลอดจนหน่วยงานที่เกี่ยวข้องสามารถนำข้อมูลที่ได้รับไปจัดทำแผนการปฏิบัติเพื่อแก้ไขปัญหา น้ำท่วม น้ำแล้ง และการพัฒนาคุณภาพชีวิตให้กับประชาชนในพื้นที่อย่างเป็นรูปธรรม

เอกสารแนบท้าย
การเปิดโอกาสให้เกิดการมีส่วนร่วมของภาคประชาชน
ในการประชุมเชิงปฏิบัติการ การจัดทำผังภูมิสังคม
เพื่อการบริหารจัดการน้ำหมู่บ้าน/ชุมชนแบบบูรณาการ
อย่างยั่งยืน (Geo-social Map)

ประชุมชี้แจงและให้ความรู้แก่คณะกรรมการจัดทำผังภูมิสังคมเพื่อการบริหารจัดการน้ำหมู่บ้าน/ชุมชน แบบบูรณาการอย่างยั่งยืน (Geo - social Map) ระดับอำเภอ และคณะทำงานระดับตำบล/ระดับหมู่บ้าน/ชุมชน ในวันศุกร์ที่ ๓ มีนาคม ๒๕๖๖ ณ ห้องประชุมสภาเทศบาลเมืองสมุทรสงคราม



บัญชีรายชื่อ

ผู้เข้าร่วมประชุมชี้แจงและให้ความรู้แก่คณะกรรมการจัดทำผังภูมิสังคมเพื่อการบริหารจัดการน้ำหมู่บ้าน
ชุมชน แบบบูรณาการอย่างยั่งยืน (Geo - social Map) ระดับอำเภอ และคณะกรรมการระดับตำบล/
ระดับหมู่บ้าน/ชุมชน และเร่งรัดการจัดทำแผนการปฏิบัติงานระดับตำบล หมู่บ้าน/ชุมชน
ในวันศุกร์ที่ ๓ มีนาคม ๒๕๖๖ เวลา ๐๙.๓๐ น. - ๑๒.๐๐ น.

ณ ห้องประชุมสภาเทศบาลเมืองสมุทรสงคราม

ที่	ชื่อ - สกุล	ตำแหน่ง	ลายมือชื่อ	หมายเหตุ
๑	คุณสุวัฒน์ เนียมประเสริฐ	ประธานคณะกรรมการชุมชนวัดใหญ่(ราชพงษ์)	สมภาพ สกุลพงษ์ (แทน)	
๒	คุณมณฑล เฟื่องสุข	ประธานคณะกรรมการชุมชนวัดหลังบ้าน	สมใจ ใจดี (แทน)	
๓	คุณเสวก สี่สุวรรณ	ประธานคณะกรรมการชุมชนเอกชัย		
๔	คุณอานนท์ ตันติดำรงกุล	ประธานคณะกรรมการชุมชนชุมสายโทรศัพท์	สม (แทน)	
๕	ร.ต.อ.วินัย อิมรัตน์	ประธานคณะกรรมการชุมชนวัดเพชรสมุทรวิหาร		
๖	คุณอนันต์ สิกขุภรณ์	ประธานคณะกรรมการชุมชนตลาด		
๗	คุณอารี จันทร์ยงค์	ประธานคณะกรรมการชุมชนวัดป้อมแก้ว	อารี จันทร์ยงค์	
๘	คุณธีรฉัตร ไทยเจริญ	ประธานคณะกรรมการชุมชนวัดธรรมนิมิต	ธีรฉัตร	
๙	คุณภาภัทร สุวรรณสิทธิ์	ประธานคณะกรรมการชุมชนบางจะเกร็ง ๑	ภาภัทร สุวรรณสิทธิ์	
๑๐	คุณประพันธ์ เลหากรณวนิช	ประธานคณะกรรมการชุมชนบางจะเกร็ง ๒		
๑๑	คุณเบญจมาศ ปรีเปรม	ประธานคณะกรรมการชุมชนบางจะเกร็ง ๓,๔	เบญจมาศ	
๑๒	คุณฐากฤษ สมกิตติธรรม	ประธานคณะกรรมการชุมชนแหลมใหญ่	ฐากฤษ	
๑๓	คุณกิตติศักดิ์ หอสว่างวงศ์	ประธานคณะกรรมการชุมชนวัดประทุมคณาวาส		
๑๔	คุณนที ชลธาร	ประธานคณะกรรมการชุมชนสะพาน ๔		
	กานดา วัฒนศิริ	รองประธาน	กานดา	
	สมพิศ วัฒนศิริ	รองประธาน	สมพิศ	
	อรุณพร วัฒนศิริ	สมาชิก	อรุณพร	
	สุกัญญา วัฒนศิริ	สมาชิก	สุกัญญา	
	สุกัญญา วัฒนศิริ	สมาชิก	สุกัญญา	
	ทองใบ วัฒนศิริ	สมาชิก	ทองใบ	แทน
	วิจิตร วัฒนศิริ	สมาชิก	วิจิตร	
	ทองใบ วัฒนศิริ	สมาชิก	ทองใบ วัฒนศิริ	

รายชื่อประธานคณะกรรมการในเขตเทศบาลเมืองสมุทรสงคราม

๑. ประธานคณะกรรมการชุมชนวัดใหญ่(ราชพงษ์) คุณสุวัฒน์ เนียมประเสริฐ *เมฆพร นวกอนัน*
๒. ประธานคณะกรรมการชุมชนวัดหลังบ้าน คุณมณฑล เพ็งสุข *กมล พล เพ็งสุข*
๓. ประธานคณะกรรมการชุมชนเอกชัย คุณเสวก สือสุวรรณ..... *[Signature]*
๔. ประธานคณะกรรมการชุมชนชุมสายโทรศัพท์ คุณอานนท์ ตันติดำรงกุล (อ.อ.พ.อ.).....
๕. ประธานคณะกรรมการชุมชนวัดเพชรสมุทรวิหาร ร.ต.อ.วินัย อิมรัตน์ *วินัย*
๖. ประธานคณะกรรมการชุมชนตลาด คุณอนันต์ สิกขบุรณะ *[Signature]*
๗. ประธานคณะกรรมการชุมชนวัดป้อมแก้ว คุณอารี จันทร์ยงค์ *[Signature]*
๘. ประธานคณะกรรมการชุมชนวัดธรรมนิมิต คุณธีรฉัตร ไทยเจริญ *[Signature]*
๙. ประธานคณะกรรมการชุมชนบางจะเกร็ง ๑ คุณปภาภัทร สุวรรณสิทธิ์
๑๐. ประธานคณะกรรมการชุมชนบางจะเกร็ง ๒ คุณประพันธ์ เลหากรรณวนิช *ประพันธ์*
๑๑. ประธานคณะกรรมการชุมชนบางจะเกร็ง ๓,๔ คุณเบญจมาศ ปรีเปรม *เบญจมาศ*
๑๒. ประธานคณะกรรมการชุมชนแหลมใหญ่ คุณฐากุศ สมกิตติธรรม..... *[Signature]*
๑๓. ประธานคณะกรรมการชุมชนวัดประทุมคณาวาส คุณกิตติศักดิ์ หอสว่างวงศ์... *กิตติศักดิ์*
๑๔. ประธานคณะกรรมการชุมชนสะพาน ๔ -วัดพวงมาลัย คุณนที ชลธาร

คู่มือ

ที่ สส ๕๒๐๐๔/ว ๗๗๓

เทศบาลเมืองสมุทรสงคราม
ถนนสมุทรสงคราม-บางแพ ตำบลแม่กลอง
อำเภอเมืองฯ จังหวัดสมุทรสงคราม ๗๕๐๐๐

๒๗ มีนาคม ๒๕๖๖

เรื่อง ขอเชิญประชุมเชิงปฏิบัติการในการจัดทำผังภูมิสังคมเพื่อการบริหารจัดการน้ำหมู่บ้าน/ชุมชน
แบบบูรณาการอย่างยั่งยืน (Geo – social Map) คณะทำงานฯระดับตำบล/ระดับชุมชน

เรียน ประธานสภาเทศบาล/รองประธานสภาเทศบาล/สมาชิกสภาเทศบาลเมืองสมุทรสงคราม ทุกท่าน

อ้างถึง ๑.หนังสือเทศบาลเมืองสมุทรสงคราม ที่ สส ๕๒๐๐๔ /๕๘๓ ลงวันที่ ๒ มีนาคม ๒๕๖๖

๒.หนังสือสำนักงานโยธาธิการและผังเมืองจังหวัดสมุทรสงคราม ที่ สส ๐๐๒๒/ว ๒๘๘๔

ลงวันที่ ๒๘ กุมภาพันธ์ ๒๕๖๖

สิ่งที่ส่งมาด้วย คำสั่งจังหวัดสมุทรสงคราม ที่ ๔๑๓ / ๒๕๖๖ ลงวันที่ ๑๖ กุมภาพันธ์ ๒๕๖๖ จำนวน ๑ ชุด

ตามที่ สำนักงานโยธาธิการและผังเมืองจังหวัดสมุทรสงคราม ขอเชิญประชุมชี้แจงและให้ความรู้แก่คณะกรรมการจัดทำผังภูมิสังคมเพื่อการบริหารจัดการน้ำหมู่บ้าน/ชุมชน แบบบูรณาการอย่างยั่งยืน (Geo – social Map) ระดับอำเภอ และคณะทำงานฯระดับตำบล/ระดับหมู่บ้าน/ชุมชน และเร่งรัดการจัดทำแผนการปฏิบัติงานระดับตำบล หมู่บ้าน/ชุมชน เพื่อให้คณะกรรมการและคณะทำงานจัดทำผังภูมิสังคมเพื่อการบริหารจัดการน้ำมีความเข้าใจการดำเนินงานจัดทำผังภูมิสังคมฯเป็นไปในทิศทางเดียวกัน ผ่านสื่ออิเล็กทรอนิกส์ ระบบ Webex โดยประชุมพร้อมกันทั้งจังหวัดสมุทรสงคราม ไปแล้วนั้น

เทศบาลเมืองสมุทรสงคราม ขอเชิญท่านประชุมเชิงปฏิบัติการในการจัดทำผังภูมิสังคมเพื่อการบริหารจัดการน้ำหมู่บ้าน/ชุมชน แบบบูรณาการอย่างยั่งยืน (Geo – social Map) คณะทำงานฯระดับตำบล/ระดับชุมชน เพื่อจัดทำแผนไปสู่การปฏิบัติเพื่อแก้ไขปัญหาน้ำท่วม น้ำแล้ง และการพัฒนาคุณภาพชีวิตให้กับประชาชนในพื้นที่อย่างเป็นรูปธรรม ในวันศุกร์ที่ ๗ เมษายน ๒๕๖๖ เวลา ๐๙.๓๐ น. – ๑๒.๐๐ น. ณ ห้องประชุม โรงเรียนเทศบาลวัดประทุมคณาวาส(นิพัทธ์หรือณัฐร์) ท.๔

จึงเรียนมาเพื่อโปรดเข้าร่วมตาม วัน เวลาดังกล่าว

ขอแสดงความนับถือ



(นายปรีดา ล้อเหล็กเพชร)

รองนายกเทศมนตรี ปฏิบัติราชการแทน

นายกเทศมนตรีเมืองสมุทรสงคราม


กองช่าง

งานบริหารงานทั่วไป

โทร. ๐ ๓๔๗๖ ๖๔๑๖ ต่อ ๑๖๒,๑๖๓

โทรสาร ๐ ๓๔๗๖ ๖๔๒๗

ไปรษณีย์อิเล็กทรอนิกส์ saraban@smsk-city.go.th

 ผู้ร่าง
..... พิมพ์
..... ตรวจ
..... หัวหน้าหน่วยงาน
..... รองปลัดเทศบาล
..... ปลัดเทศบาล

รายชื่อประธานสภาเทศบาล/รองประธานสภาเทศบาล/สมาชิกสภาเทศบาลเมืองสมุทรสงคราม
ขอเชิญประชุมเชิงปฏิบัติการในการจัดทำผังภูมิสังคมเพื่อการบริหารจัดการน้ำหมู่บ้าน/ชุมชน
แบบบูรณาการอย่างยั่งยืน (Geo - social Map) คณะทำงานฯระดับตำบล/ระดับชุมชน

สมาชิกสภาเทศบาลเมืองสมุทรสงคราม เขต ๑

- คุณวนิดา สุริยวรรณากุล ตำแหน่ง สมาชิกสภาเทศบาล..... *๑๗๗*
- คุณฉัฐณัฐ ศิธรกุล ตำแหน่ง สมาชิกสภาเทศบาล..... *๑๗๗*
- คุณเยาวภา สุขเสวตร์ ตำแหน่ง สมาชิกสภาเทศบาล..... *๑๗๗*
- ๐๖๖๑๓* คุณฐกฤต ยมะสมิต ตำแหน่ง สมาชิกสภาเทศบาล..... *๑๗๗*
- คุณอัทธม์ อุทัยพัฒนาศักดิ์ ตำแหน่ง สมาชิกสภาเทศบาล..... *๑๗๗*
- คุณพงษ์ธร ตั้งทีฆะรักษ์ ตำแหน่ง สมาชิกสภาเทศบาล..... *๑๗๗*

สมาชิกสภาเทศบาลเมืองสมุทรสงคราม เขต ๒

- คุณธีรฉัตร ไทยเจริญ ตำแหน่ง ประธานสภาเทศบาลเมืองสมุทรสงคราม..... *๑๗๗*
- คุณนิยม สิงหาเจริญ ตำแหน่ง รองประธานสภาเทศบาลเมืองสมุทรสงคราม..... *๑๗๗*
- คุณสุขอนันต์ ใจเย็น ตำแหน่ง สมาชิกสภาเทศบาล..... *๑๗๗*
- คุณสุวิวัฒน์ พงศ์สิริจินดา ตำแหน่ง สมาชิกสภาเทศบาล..... *๑๗๗*
- คุณมนตรี จอมผา ตำแหน่ง สมาชิกสภาเทศบาล/เลขานุการสภา..... *๑๗๗*
- คุณชัชชัย ชูประเสริฐชัย ตำแหน่ง สมาชิกสภาเทศบาล..... *๑๗๗*

สมาชิกสภาเทศบาลเมืองสมุทรสงคราม เขต ๓

- ๐๖๖๑๓* คุณกิตติศักดิ์ หอสว่างวงศ์ ตำแหน่ง สมาชิกสภาเทศบาล.....*
- คุณธวัช โชติขาลกิจ ตำแหน่ง สมาชิกสภาเทศบาล..... *๑๗๗*
- คุณเบญจมาศ ปรีเปรม ตำแหน่ง สมาชิกสภาเทศบาล..... *๑๗๗*
- คุณณรงค์ เนียมสวัสดิ์ ตำแหน่ง สมาชิกสภาเทศบาล..... *๑๗๗*
- คุณพินิจ สีน้าเงิน ตำแหน่ง สมาชิกสภาเทศบาล..... *๑๗๗*
- คุณธวัชชัย คงนะภักดิ์ ตำแหน่ง สมาชิกสภาเทศบาล..... *๑๗๗*



คำสั่งจังหวัดสมุทรสงคราม

ที่ ๕๑๓ / ๒๕๖๖

เรื่อง แต่งตั้งคณะกรรมการจัดทำผังภูมิสังคมเพื่อการบริหารจัดการน้ำหมู่บ้าน/ชุมชน
แบบบูรณาการอย่างยั่งยืน (Geo - social Map) ระดับชุมชน พื้นที่ตำบลแม่กลอง

ด้วยการประชุมติดตามนโยบายผู้บริหารระดับสูง หน่วยงานในสังกัดกระทรวงมหาดไทย ครั้งที่ ๔/๒๕๖๕ เมื่อวันที่ ๑๕ พฤศจิกายน ๒๕๖๕ กรมโยธาธิการและผังเมืองเสนอการจัดทำผังภูมิสังคมเพื่อการบริหารจัดการน้ำหมู่บ้าน/ชุมชน แบบบูรณาการอย่างยั่งยืน (Geo - social Map) ปลัดกระทรวงมหาดไทย มีข้อสั่งการให้กรมโยธาธิการ และผังเมืองร่วมกับหน่วยงานในสังกัดกระทรวงมหาดไทย เร่งดำเนินการแก้ไขน้ำท่วมและน้ำแล้ง โดยจัดทำผังภูมิสังคมเพื่อการบริหารจัดการน้ำหมู่บ้าน/ชุมชน แบบบูรณาการอย่างยั่งยืน (Geo - social Map) และจัดทำแผนการปฏิบัติงาน (Action Plan) ต้องดำเนินการให้แล้วเสร็จก่อนฤดูฝนปีหน้า ช่วงเดือนพฤษภาคม และเน้นย้ำให้มีการนำแผนไปสู่การปฏิบัติเพื่อแก้ไขปัญหา น้ำท่วม น้ำแล้ง และพัฒนาคุณภาพชีวิตให้กับประชาชนในพื้นที่อย่างเป็นรูปธรรม จึงแต่งตั้งคณะกรรมการจัดทำผังภูมิสังคมเพื่อการบริหารจัดการน้ำหมู่บ้าน/ชุมชน แบบบูรณาการอย่างยั่งยืน (Geo - social Map) ระดับชุมชน พื้นที่ตำบลแม่กลอง ประกอบด้วย

ชุมชนวัดใหญ่ (ราชพงษ์) มีองค์ประกอบ ดังนี้

- | | |
|---|-------------------|
| ๑. ประธานคณะกรรมการชุมชน | หัวหน้าคณะกรรมการ |
| ๒. สมาชิกสภาเทศบาลเมืองสมุทรสงครามทุกคน | คณะกรรมการ |
| ๓. คณะกรรมการชุมชนทุกคน | คณะกรรมการ |

ชุมชนซอยวัดหลังบ้าน มีองค์ประกอบ ดังนี้

- | | |
|---|-------------------|
| ๑. ประธานคณะกรรมการชุมชน | หัวหน้าคณะกรรมการ |
| ๒. สมาชิกสภาเทศบาลเมืองสมุทรสงครามทุกคน | คณะกรรมการ |
| ๓. คณะกรรมการชุมชนทุกคน | คณะกรรมการ |

ชุมชนเอกชัย มีองค์ประกอบ ดังนี้

- | | |
|---|-------------------|
| ๑. ประธานคณะกรรมการชุมชน | หัวหน้าคณะกรรมการ |
| ๒. สมาชิกสภาเทศบาลเมืองสมุทรสงครามทุกคน | คณะกรรมการ |
| ๓. คณะกรรมการชุมชนทุกคน | คณะกรรมการ |

ชุมชนซอยชุมสายโทรศัพท์ มีองค์ประกอบ ดังนี้

- | | |
|---|-------------------|
| ๑. ประธานคณะกรรมการชุมชน | หัวหน้าคณะกรรมการ |
| ๒. สมาชิกสภาเทศบาลเมืองสมุทรสงครามทุกคน | คณะกรรมการ |
| ๓. คณะกรรมการชุมชนทุกคน | คณะกรรมการ |

ชุมชนวัดป้อมแก้ว องค์ประกอบ ดังนี้

- | | |
|---|-------------------|
| ๑. ประธานคณะกรรมการชุมชน | หัวหน้าคณะกรรมการ |
| ๒. สมาชิกสภาเทศบาลเมืองสมุทรสงครามทุกคน | คณะกรรมการ |
| ๓. คณะกรรมการชุมชนทุกคน | คณะกรรมการ |

โดยมีอำนาจและหน้าที่ ดังนี้

๑. สำรวจและให้ข้อมูลเพื่อจัดทำผังภูมิสังคมเพื่อการบริหารจัดการน้ำหมู่บ้าน/ชุมชน แบบบูรณาการอย่างยั่งยืน (Geo - social Map) ร่วมกับคณะทำงานจัดทำผังภูมิสังคมเพื่อการบริหารจัดการน้ำหมู่บ้าน/ชุมชน แบบบูรณาการอย่างยั่งยืน (Geo - social Map) ระดับตำบล โดยใช้กระบวนการมีส่วนร่วมกับประชาชนในพื้นที่ตามแนวทางที่กำหนด

๒. ดำเนินการอื่น ๆ ตามที่ได้รับมอบหมาย

ทั้งนี้ ตั้งแต่บัดนี้เป็นต้นไป

สั่ง ณ วันที่ ๑๒ กุมภาพันธ์ พ.ศ. ๒๕๖๖



(นายสมนึก พรหมเขียว)

ผู้ว่าราชการจังหวัดสมุทรสงคราม

ที่ สส ๕๒๐๐๔ / ๗/๗๗

คู่มือฉบับ

เทศบาลเมืองสมุทรสงคราม
ถนนสมุทรสงคราม-บางแพ ตำบลแม่กลอง
อำเภอเมืองฯ จังหวัดสมุทรสงคราม ๗๕๐๐๐

๒๗ มีนาคม ๒๕๖๖

เรื่อง ขอเชิญประชุมเชิงปฏิบัติการในการจัดทำผังภูมิสังคมเพื่อการบริหารจัดการน้ำหมู่บ้าน/ชุมชน
แบบบูรณาการอย่างยั่งยืน (Geo - social Map) คณะทำงานฯระดับตำบล/ระดับชุมชน

เรียน เกษตรอำเภอเมืองสมุทรสงคราม

อ้างถึง หนังสือสำนักงานโยธาธิการและผังเมืองจังหวัดสมุทรสงคราม ที่ สส ๐๐๒๒/ว ๒๘๘๔
ลงวันที่ ๒๘ กุมภาพันธ์ ๒๕๖๖

สิ่งที่ส่งมาด้วย คำสั่งจังหวัดสมุทรสงคราม ที่ ๔๑๒ / ๒๕๖๖ ลงวันที่ ๑๖ กุมภาพันธ์ ๒๕๖๖ จำนวน ๑ ชุด

ตามที่ สำนักงานโยธาธิการและผังเมืองจังหวัดสมุทรสงคราม ขอเชิญประชุมชี้แจงและให้
ความรู้แก่คณะกรรมการจัดทำผังภูมิสังคมเพื่อการบริหารจัดการน้ำหมู่บ้าน/ชุมชน แบบบูรณาการอย่างยั่งยืน
(Geo - social Map) ระดับอำเภอ และคณะทำงานฯระดับตำบล/ระดับหมู่บ้าน/ชุมชน และเร่งรัดการจัดทำ
แผนการปฏิบัติงานระดับตำบล หมู่บ้าน/ชุมชน เพื่อให้คณะกรรมการและคณะทำงานจัดทำผังภูมิสังคมเพื่อ
การบริหารจัดการน้ำมีความเข้าใจการดำเนินงานจัดทำผังภูมิสังคมฯเป็นไปในทิศทางเดียวกัน ผ่านสื่อ
อิเล็กทรอนิกส์ ระบบ Webex โดยประชุมพร้อมกันทั้งจังหวัดสมุทรสงคราม ไปแล้วนั้น

เทศบาลเมืองสมุทรสงคราม ขอเชิญเกษตรกรประจำตำบลแม่กลองเข้าร่วมประชุมเชิงปฏิบัติการ
ในการจัดทำผังภูมิสังคมเพื่อการบริหารจัดการน้ำหมู่บ้าน/ชุมชน แบบบูรณาการอย่างยั่งยืน (Geo - social
Map) คณะทำงานฯระดับตำบล/ระดับชุมชน เพื่อจัดทำแผนไปสู่การปฏิบัติเพื่อแก้ไขปัญหาน้ำท่วม น้ำแล้ง
และการพัฒนาคุณภาพชีวิตให้กับประชาชนในพื้นที่อย่างเป็นรูปธรรม ในวันศุกร์ที่ ๗ เมษายน ๒๕๖๖ เวลา
๐๙.๓๐ น. - ๑๒.๐๐ น. ณ ห้องประชุม โรงเรียนเทศบาลวัดประทุมคณาวาส(นิพัทธ์หรือณัฐ) ท.๔

จึงเรียนมาเพื่อโปรดเข้าร่วมตาม วัน เวลาดังกล่าว

ขอแสดงความนับถือ

๒๗ มีนาคม

(นายปรีดา ล้อเหล็กเพชร)

รองนายกเทศมนตรี ปฏิบัติราชการแทน

นายกเทศมนตรีเมืองสมุทรสงคราม

กองช่าง

งานบริหารงานทั่วไป

โทร. ๐ ๓๔๗๖ ๖๔๑๖ ต่อ ๑๖๒,๑๖๓

โทรสาร ๐ ๓๔๗๖ ๖๔๒๗

ไปรษณีย์อิเล็กทรอนิกส์ saraban@smsk-city.go.th

ได้รับเรื่องแล้ว
Dom.
วันที่..... / /

..... ผู้ร่าง
..... ทีมพี่
..... ตรวจสอบ
..... หัวหน้าหน่วยงาน
..... รองปลัดเทศบาล
..... ปลัดเทศบาล

ที่ สส ๕๒๐๐๔ / ๗๕๕

คู่มือ

เทศบาลเมืองสมุทรสงคราม
ถนนสมุทรสงคราม-บางแพ ตำบลแม่กลอง
อำเภอเมืองฯ จังหวัดสมุทรสงคราม ๗๕๐๐๐

๒๗/มีนาคม ๒๕๖๖

เรื่อง ขอสั่งกำหนดการและเชิญประชุมเชิงปฏิบัติการในการจัดทำผังภูมิสังคมเพื่อการบริหารจัดการน้ำ
หมู่บ้าน/ชุมชนแบบบูรณาการอย่างยั่งยืน (Geo - social Map) คณะทำงานระดับตำบล/
ระดับชุมชน

เรียน โยธาธิการและผังเมืองจังหวัดสมุทรสงคราม


อ้างถึง หนังสือสำนักงานโยธาธิการและผังเมืองจังหวัดสมุทรสงคราม ที่ สส ๐๐๒๒/ว ๒๘๘๔
ลงวันที่ ๒๘ กุมภาพันธ์ ๒๕๖๖

ตามที่ สำนักงานโยธาธิการและผังเมืองจังหวัดสมุทรสงคราม ขอเชิญประชุมชี้แจงและให้
ความรู้แก่คณะกรรมการจัดทำผังภูมิสังคมเพื่อการบริหารจัดการน้ำหมู่บ้าน/ชุมชน แบบบูรณาการอย่างยั่งยืน
(Geo - social Map) ระดับอำเภอ และคณะทำงานระดับตำบล/ระดับหมู่บ้าน/ชุมชน และเร่งรัดการจัดทำ
แผนการปฏิบัติงานระดับตำบล หมู่บ้าน/ชุมชน เพื่อให้คณะกรรมการและคณะทำงานจัดทำผังภูมิสังคมเพื่อ
การบริหารจัดการน้ำมีความเข้าใจการดำเนินงานจัดทำผังภูมิสังคมฯเป็นไปในทิศทางเดียวกัน ผ่านสื่อ
อิเล็กทรอนิกส์ ระบบ Webex โดยประชุมพร้อมกันทั้งจังหวัดสมุทรสงคราม ไปแล้วนั้น

เทศบาลเมืองสมุทรสงคราม ขอสั่งกำหนดการและเชิญท่านประชุมเชิงปฏิบัติการในการจัดทำ
ผังภูมิสังคมเพื่อการบริหารจัดการน้ำหมู่บ้าน/ชุมชน แบบบูรณาการอย่างยั่งยืน (Geo - social Map)
คณะทำงานระดับตำบล/ระดับชุมชน เพื่อจัดทำแผนไปสู่การปฏิบัติเพื่อแก้ไขปัญหาน้ำท่วม น้ำแล้ง และการ
พัฒนาคุณภาพชีวิตให้กับประชาชนในพื้นที่อย่างเป็นรูปธรรม ในวันศุกร์ที่ ๗ เมษายน ๒๕๖๖
เวลา ๐๙.๓๐ น. - ๑๒.๐๐ น. ณ ห้องประชุม โรงเรียนเทศบาลวัดประทุมคณาวาส(นิพัทธ์หรือสุตร) ท.๔

จึงเรียนมาเพื่อโปรดเข้าร่วมตาม วัน เวลาดังกล่าว

ขอแสดงความนับถือ



(นายปรีดา ล้อเหล็กเพชร)

รองนายกเทศมนตรี ปฏิบัติราชการแทน

นายกเทศมนตรีเมืองสมุทรสงคราม


กองช่าง


งานบริหารงานทั่วไป

โทร. ๐ ๓๔๗๖ ๖๔๑๖ ต่อ ๑๖๒,๑๖๓

โทรสาร ๐ ๓๔๗๖ ๖๔๒๗

ไปรษณีย์อิเล็กทรอนิกส์ saraban@smsk-city.go.th



 ผู้ร่าง
..... พิมพ์
..... ตรวจสอบ
..... หัวหน้าหน่วยงาน
..... รองปลัดเทศบาล
..... ปลัดเทศบาล

ที่ สส ๕๒๐๐๔ / ๓๗๗/๖

คู่มือ

เทศบาลเมืองสมุทรสงคราม
ถนนสมุทรสงคราม-บางแพ ตำบลแม่กลอง
อำเภอเมืองฯ จังหวัดสมุทรสงคราม ๗๕๐๐๐

๒๗ มีนาคม ๒๕๖๖

เรื่อง ขอเชิญประชุมเชิงปฏิบัติการในการจัดทำผังภูมิสังคมเพื่อการบริหารจัดการน้ำหมู่บ้าน/ชุมชน
แบบบูรณาการอย่างยั่งยืน (Geo - social Map) คณะทำงานระดับตำบล/ระดับชุมชน

เรียน พัฒนาการอำเภอเมืองสมุทรสงคราม

อ้างถึง หนังสือสำนักงานโยธาธิการและผังเมืองจังหวัดสมุทรสงคราม ที่ สส ๐๐๒๒/ว ๒๘๘๔
ลงวันที่ ๒๘ กุมภาพันธ์ ๒๕๖๖

สิ่งที่ส่งมาด้วย คำสั่งจังหวัดสมุทรสงคราม ที่ ๔๑๒ / ๒๕๖๖ ลงวันที่ ๑๖ กุมภาพันธ์ ๒๕๖๖ จำนวน ๑ ชุด

ตามที่ สำนักงานโยธาธิการและผังเมืองจังหวัดสมุทรสงคราม ขอเชิญประชุมชี้แจงและให้ความรู้แก่คณะกรรมการจัดทำผังภูมิสังคมเพื่อการบริหารจัดการน้ำหมู่บ้าน/ชุมชน แบบบูรณาการอย่างยั่งยืน (Geo - social Map) ระดับอำเภอ และคณะทำงานระดับตำบล/ระดับหมู่บ้าน/ชุมชน และเร่งรัดการจัดทำแผนการปฏิบัติงานระดับตำบล หมู่บ้าน/ชุมชน เพื่อให้คณะกรรมการและคณะทำงานจัดทำผังภูมิสังคมเพื่อการบริหารจัดการน้ำมีความเข้าใจการดำเนินงานจัดทำผังภูมิสังคมฯ เป็นไปในทิศทางเดียวกัน ผ่านสื่ออิเล็กทรอนิกส์ ระบบ Webex โดยประชุมพร้อมกันทั้งจังหวัดสมุทรสงคราม ไปแล้วนั้น

เทศบาลเมืองสมุทรสงคราม ขอเชิญพัฒนาการตำบลแม่กลองเข้าร่วมประชุมเชิงปฏิบัติการในการจัดทำผังภูมิสังคมเพื่อการบริหารจัดการน้ำหมู่บ้าน/ชุมชน แบบบูรณาการอย่างยั่งยืน (Geo - social Map) คณะทำงานระดับตำบล/ระดับชุมชน เพื่อจัดทำแผนไปสู่การปฏิบัติเพื่อแก้ไขปัญหาน้ำท่วม น้ำแล้ง และการพัฒนาคุณภาพชีวิตให้กับประชาชนในพื้นที่อย่างเป็นรูปธรรม ในวันศุกร์ที่ ๗ เมษายน ๒๕๖๖ เวลา ๐๙.๓๐ น. - ๑๒.๐๐ น. ณ ห้องประชุม โรงเรียนเทศบาลวัดประทุมคณาวาส(นิพัทธ์หรือณัฐร์) ท.๔

จึงเรียนมาเพื่อโปรดเข้าร่วมตาม วัน เวลาดังกล่าว

ขอแสดงความนับถือ



(นายปรีดา ล้อเหล็กเพชร)

รองนายกเทศมนตรี ปฏิบัติราชการแทน
นายกเทศมนตรีเมืองสมุทรสงคราม

กองช่าง


งานบริหารงานทั่วไป

โทร. ๐ ๓๔๗๖ ๖๔๑๖ ต่อ ๑๖๒,๑๖๓

โทรสาร ๐ ๓๔๗๖ ๖๔๒๗

ไปรษณีย์อิเล็กทรอนิกส์ saraban@smsk-city.go.th

ได้รับเรื่องแล้ว
..... วันที่ ๒๗ / ๓ / ๖๖


.....ผู้ร่าง
.....พิมพ์
.....ตรวจ
.....หัวหน้าหน่วยงาน
.....รองปลัดเทศบาล
.....ปลัดเทศบาล

คู่มือฉบับ

ที่ สส ๕๒๐๐๔ / ๑๗๕๕

เทศบาลเมืองสมุทรสงคราม
ถนนสมุทรสงคราม-บางแพ ตำบลแม่กลอง
อำเภอเมืองฯ จังหวัดสมุทรสงคราม ๗๕๐๐๐

๒๗ มีนาคม ๒๕๖๖

เรื่อง ขอความอนุเคราะห์ให้สถานที่ประชุมเชิงปฏิบัติการในการจัดทำผังภูมิสังคมเพื่อการบริหารจัดการน้ำ หมู่บ้าน/ชุมชนแบบบูรณาการอย่างยั่งยืน (Geo – social Map) คณะทำงานฯ ระดับตำบล/ระดับชุมชน

เรียน ผู้อำนวยการโรงเรียนเทศบาลวัดประทุมคณาวาส (นิพัทธ์หรือณสุตร์) ท.๔

ด้วย เทศบาลเมืองสมุทรสงคราม มีความประสงค์ขอให้สถานที่ ห้องประชุมโรงเรียนเทศบาลวัดประทุมคณาวาส(นิพัทธ์หรือณสุตร์) ท.๔ จะดำเนินการจัดประชุมเชิงปฏิบัติการในการจัดทำผังภูมิสังคมเพื่อการบริหารจัดการน้ำ หมู่บ้าน/ชุมชนแบบบูรณาการอย่างยั่งยืน (Geo – social Map) คณะทำงานฯ ระดับตำบล/ระดับชุมชน เพื่อจัดทำแผนไปสู่การปฏิบัติเพื่อแก้ไขปัญหา น้ำท่วม น้ำแล้ง และการพัฒนาคุณภาพชีวิตให้กับประชาชนในพื้นที่อย่างเป็นรูปธรรม

เทศบาลเมืองสมุทรสงคราม จึงมีความประสงค์ขอใช้สถานที่ ห้องประชุมโรงเรียนเทศบาลวัดประทุมคณาวาส(นิพัทธ์หรือณสุตร์) ท.๔ เพื่อประชุมเชิงปฏิบัติการในการจัดทำผังภูมิสังคมเพื่อการบริหารจัดการน้ำ หมู่บ้าน/ชุมชนแบบบูรณาการอย่างยั่งยืน (Geo – social Map) คณะทำงานฯ ระดับตำบล/ระดับชุมชนในวันที่ ในวันศุกร์ที่ ๗ เมษายน ๒๕๖๖ เวลา ๐๙.๓๐ น. – ๑๒.๐๐ น. เป็นต้นไป

จึงเรียนมาเพื่อขอความอนุเคราะห์ในการใช้สถานที่ตามวัน เวลาดังกล่าว และขอขอบคุณล่วงหน้า มา ณ โอกาสนี้

ขอแสดงความนับถือ



(นายปรีดา ล้อเหล็กเพชร)

รองนายกเทศมนตรี ปฏิบัติราชการแทน
นายกเทศมนตรีเมืองสมุทรสงคราม


กองช่าง




งานบริหารงานทั่วไป

โทร. ๐ ๓๔๗๖ ๖๔๑๖ ต่อ ๑๖๒,๑๖๓

โทรสาร ๐ ๓๔๗๖ ๖๔๒๗

ไปรษณีย์อิเล็กทรอนิกส์ saraban@smsk-city.go.th



 ผู้ร่าง
 พิมพ์
 ตรวจสอบ
หัวหน้าหน่วยงาน
รองปลัดเทศบาล
ปลัดเทศบาล



บันทึกข้อความ

ส่วนราชการ กองช่าง โทร.๑๖๒,๑๖๓

ที่ สส ๕๒๐๐๔ / ๓๔๐

วันที่ ๒๓ มีนาคม ๒๕๖๖

เรื่อง ขอเชิญประชุมเชิงปฏิบัติการในการจัดทำผังภูมิสังคมเพื่อการบริหารจัดการน้ำหมู่บ้าน/ชุมชน
แบบบูรณาการอย่างยั่งยืน (Geo - social Map) คณะทำงานระดับตำบล/ระดับชุมชน

เรียน นายกเทศมนตรี ปลัดเทศบาล หัวหน้าสำนักปลัดเทศบาล ผู้อำนวยการกองทุกกอง

ตามที่ เทศบาลเมืองสมุทรสงคราม ได้ดำเนินการจัดประชุมชี้แจงและให้ความรู้แก่ คณะกรรมการจัดทำผังภูมิสังคมเพื่อการบริหารจัดการน้ำหมู่บ้าน ชุมชน แบบบูรณาการอย่างยั่งยืน (Geo - social Map) ระดับอำเภอ และคณะทำงานระดับตำบล/ระดับหมู่บ้าน/ชุมชน และเร่งรัดการจัดทำ แผนการปฏิบัติงานระดับตำบล หมู่บ้าน/ชุมชนไปเมื่อวันศุกร์ที่ ๓ มีนาคม ๒๕๖๖ ประกอบกับคำสั่งจังหวัด สมุทรสงคราม ที่ ๔๑๒/๒๕๖๖ ลงวันที่ ๑๖ กุมภาพันธ์ ๒๕๖๖ เรื่องแต่งตั้งคณะทำงานจัดทำผังภูมิสังคมเพื่อ การบริหารจัดการน้ำหมู่บ้าน/ชุมชนแบบบูรณาการอย่างยั่งยืน (Geo - social Map) ตำบลแม่กลอง นั้น

กองช่าง ได้ดำเนินการประสานงานกับสำนักงานโยธาธิการจังหวัดสมุทรสงคราม กำหนดให้มีการประชุมเชิงปฏิบัติการในการจัดทำผังภูมิสังคมเพื่อการบริหารจัดการน้ำหมู่บ้าน/ชุมชน แบบบูรณาการอย่างยั่งยืน (Geo - social Map) คณะทำงานระดับตำบล/ระดับชุมชน ในวันศุกร์ที่ ๗ เมษายน ๒๕๖๖ เวลา ๐๙.๓๐ น. - ๑๒.๐๐ น. ณ ห้องประชุม โรงเรียนเทศบาล วัดประทุมคณาวาส(นิพัทธ์หรือณัฐร์) ท.๔ จึงขอเชิญท่านเข้าร่วมประชุมฯ ในวันและเวลาดังกล่าว พร้อมขอส่งคำสั่งจังหวัดสมุทรสงครามฯ (รายละเอียดตามสิ่งที่ส่งมาด้วย) เพื่อจัดทำแผนไปสู่การปฏิบัติเพื่อ แก้ไขปัญหาน้ำท่วม น้ำแล้ง และการพัฒนาคุณภาพชีวิตให้กับประชาชนในพื้นที่อย่างเป็นรูปธรรม ต่อไป

จึงเรียนมาเพื่อโปรดเข้าร่วมตาม วัน เวลาดังกล่าว

(นายกัมธร เขียวงาม)

ผู้อำนวยการกองช่าง

บัญชีรายชื่อ

ตามคำสั่งจังหวัด ๔๑๒/๒๕๖๖ ลงวันที่ ๑๖ กุมภาพันธ์ ๒๕๖๖

- ๑ นายกเทศมนตรีเมืองสมุทรสงคราม..... *CV*
- ๒ ปลัดเทศบาล *CV*
- ๓ หัวหน้าสำนักปลัดเทศบาล..... *วิวัฒน์ 28/3/66*
- ๔ ผู้อำนวยการกองสาธารณสุขและสิ่งแวดล้อม..... *วิเศษ 27/3/66*
- ๕ ผู้อำนวยการกองสวัสดิการสังคม..... *วิเศษ 27/3/66*
- ๖ ผู้อำนวยการกองคลัง..... *วิเศษ 27/3/66*
- ๗ ผู้อำนวยการกองการศึกษา..... *วิเศษ 27/3/66*
- ๘ พนักงานเทศบาล สังกัดกองช่าง.....

ที่ สส ๕๒๐๐๔ / ว ๗/๗๕

คู่มือ

เทศบาลเมืองสมุทรสงคราม
ถนนสมุทรสงคราม-บางแพ ตำบลแม่กลอง
อำเภอเมืองฯ จังหวัดสมุทรสงคราม ๗๕๐๐๐

๒๗/มีนาคม ๒๕๖๖

เรื่อง ขอเชิญประชุมเชิงปฏิบัติการในการจัดทำผังภูมิสังคมเพื่อการบริหารจัดการน้ำหมู่บ้าน/ชุมชน
แบบบูรณาการอย่างยั่งยืน (Geo - social Map) คณะทำงานระดับตำบล/ระดับชุมชน

เรียน ประธานฯและคณะกรรมการชุมชน จำนวน ๑ ท่าน ในเขตเทศบาลเมืองสมุทรสงคราม (แนบท้าย)

อ้างอิง ๑.หนังสือเทศบาลเมืองสมุทรสงคราม ที่ สส ๕๒๐๐๔ /๕๘๓ ลงวันที่ ๒ มีนาคม ๒๕๖๖
๒.หนังสือสำนักงานโยธาธิการและผังเมืองจังหวัดสมุทรสงคราม ที่ สส ๐๐๒๒/ว ๒๘๘๔
ลงวันที่ ๒๘ กุมภาพันธ์ ๒๕๖๖

สิ่งที่ส่งมาด้วย คำสั่งจังหวัดสมุทรสงคราม ที่ ๔๑๓ / ๒๕๖๖ ลงวันที่ ๑๖ กุมภาพันธ์ ๒๕๖๖ จำนวน ๑ ชุด

ตามที่ สำนักงานโยธาธิการและผังเมืองจังหวัดสมุทรสงคราม ขอเชิญประชุมชี้แจงและให้
ความรู้แก่คณะกรรมการจัดทำผังภูมิสังคมเพื่อการบริหารจัดการน้ำหมู่บ้าน/ชุมชน แบบบูรณาการอย่างยั่งยืน
(Geo - social Map) ระดับอำเภอ และคณะทำงานระดับตำบล/ระดับหมู่บ้าน/ชุมชน และเร่งรัดการจัดทำ
แผนการปฏิบัติงานระดับตำบล หมู่บ้าน/ชุมชน เพื่อให้คณะกรรมการและคณะทำงานจัดทำผังภูมิสังคมเพื่อ
การบริหารจัดการน้ำมีความเข้าใจการดำเนินงานจัดทำผังภูมิสังคมฯเป็นไปในทิศทางเดียวกัน ผ่านสื่อ
อิเล็กทรอนิกส์ ระบบ Webex โดยประชุมพร้อมกันทั้งจังหวัดสมุทรสงคราม ไปแล้วนั้น

เทศบาลเมืองสมุทรสงคราม ขอเชิญท่านประชุมเชิงปฏิบัติการในการจัดทำผังภูมิสังคมเพื่อ
การบริหารจัดการน้ำหมู่บ้าน/ชุมชน แบบบูรณาการอย่างยั่งยืน (Geo - social Map) คณะทำงานระดับ
ตำบล/ระดับชุมชน เพื่อจัดทำแผนไปสู่การปฏิบัติเพื่อแก้ไขปัญหาน้ำท่วม น้ำแล้ง และการพัฒนาคุณภาพชีวิต
ให้กับประชาชนในพื้นที่อย่างเป็นรูปธรรม ในวันศุกร์ที่ ๗ เมษายน ๒๕๖๖ เวลา ๐๙.๓๐ น. - ๑๒.๐๐ น.
ณ.ห้องประชุม โรงเรียนเทศบาลวัดประทุมคณาวาส(นิพัทธ์หรือสุตร) ท.๔

จึงเรียนมาเพื่อโปรดเข้าร่วมตาม วัน เวลาดังกล่าว

ขอแสดงความนับถือ



(นายปรีดา ลือเหล็กเพชร)

รองนายกเทศมนตรี ปฏิบัติราชการแทน

นายกเทศมนตรีเมืองสมุทรสงคราม




กองช่าง

งานบริหารงานทั่วไป

โทร. ๐ ๓๔๗๖ ๖๔๑๖ ต่อ ๑๖๒,๑๖๓

โทรสาร ๐ ๓๔๗๖ ๖๔๒๒

ไปรษณีย์อิเล็กทรอนิกส์ saraban@smsk-city.go.th

 ผู้ร่าง
.....พิมพ์
 ตรวจสอบ
.....หัวหน้าหน่วยงาน
.....รองปลัดเทศบาล
 ปลัดเทศบาล

รายชื่อประธานคณะกรรมการชุมชนในเขตเทศบาลเมืองสมุทรสงคราม

ประธาน ชมรม 6
/ ต.บ. ก.ร.ม.ท.ร.

- ๑ ประธานฯ ชุมชนวัดใหญ่(ราชพงษ์) คุณสุวัฒน์ เนียมประเสริฐ และคณะกรรมการฯ จำนวน ๑ ท่าน..... *คุณสุวัฒน์*
- ๒ ประธานฯ ชุมชนวัดหลังบ้าน คุณมณฑล เพ็งสุข และคณะกรรมการฯ จำนวน ๑ ท่าน..... *คุณมณฑล*
- ๓ ประธานฯ ชุมชนเอกชัย คุณเสวก สือสุวรรณ และคณะกรรมการฯ จำนวน ๑ ท่าน..... *คุณเสวก*
- ๔ ประธานฯ ชุมชนชุมชนสายโทรศัพท์ คุณอานนท์ ตันติดำรงกุล และคณะกรรมการฯ จำนวน ๑ ท่าน..... *คุณอานนท์*
- ๕ ประธานฯ ชุมชนวัดเพชรสมุทรวรวิหาร ร.ต.อ.วินัย อิมรัตน์ และคณะกรรมการฯ จำนวน ๑ ท่าน..... *คุณอิมรัตน์*
- ๖ ประธานฯ ชุมชนตลาด คุณอนันต์ สิกขบุรณะ และคณะกรรมการฯ จำนวน ๑ ท่าน..... *คุณอนันต์*
- ๗ ประธานฯ ชุมชนวัดป้อมแก้ว คุณอารี จันทรัมย์ค์ และคณะกรรมการฯ จำนวน ๑ ท่าน..... *คุณอารี*
- ๘ ประธานฯ ชุมชนวัดธรรมนิมิต คุณธีรฉัตร ไทยเจริญ และคณะกรรมการฯ จำนวน ๑ ท่าน..... *คุณธีรฉัตร*
- ๙ ประธานฯ ชุมชนบางจะเกร็ง ๑ คุณปภาภัทร สุวรรณสิทธิ์ และคณะกรรมการฯ จำนวน ๑ ท่าน..... *คุณปภาภัทร*
- ๑๐ ประธานฯ ชุมชนบางจะเกร็ง ๒ คุณประพันธ์ เลาหกรรณวิช และคณะกรรมการฯ จำนวน ๑ ท่าน..... *คุณประพันธ์*
- ๑๑ ประธานฯ ชุมชนบางจะเกร็ง ๓,๔ คุณเบญจมาศ ปรีเปรม และคณะกรรมการฯ จำนวน ๑ ท่าน..... *คุณเบญจมาศ*
- ๑๒ ประธานฯ ชุมชนแหลมใหญ่ คุณรัฐ กฤต สมกิตติธรรม และคณะกรรมการฯ จำนวน ๑ ท่าน..... *คุณรัฐ*
- ๑๓ ประธานฯ ชุมชนวัดประทุมคณาวาส คุณกิตติศักดิ์ หอสว่างวงศ์ และคณะกรรมการฯ จำนวน ๑ ท่าน..... *คุณกิตติศักดิ์ (11/จน)*
- ๑๔ ประธานฯ ชุมชนสะพาน ๔ -วัดพวงมาลัย คุณนที ชลธาร และคณะกรรมการฯ จำนวน ๑ ท่าน.....



ประชุมเชิงปฏิบัติการในการจัดทำผังภูมิสังคมเพื่อการบริหารจัดการน้ำหมู่บ้าน/ชุมชน แบบบูรณาการอย่างยั่งยืน (Geo - social Map) คณะทำงานระดับตำบล/ระดับชุมชน เพื่อจัดทำแผนไปสู่การปฏิบัติเพื่อแก้ไขปัญหาน้ำท่วม น้ำแล้ง และการพัฒนาคุณภาพชีวิตให้กับประชาชนในพื้นที่อย่างเป็นรูปธรรม
ในวันศุกร์ที่ ๗ เมษายน ๒๕๖๖ ณ.ห้องประชุม โรงเรียนเทศบาลวัดประทุมคณาวาส(นิพัทธ์หรือณัฐร์) ท.๔





ผลที่ได้รับ

ผังภูมิสังคมเพื่อการบริหารจัดการน้ำ



๔. - ทำให้ประชาชนได้มีส่วนร่วมในการจัดทำผังภูมิสังคมเพื่อการบริหารจัดการน้ำหมู่บ้าน/ชุมชนแบบบูรณาการอย่างยั่งยืน (Geo - social Map)
- เพื่อรวบรวมเป็นฐานข้อมูลจัดส่งให้แก่ สำนักงานโยธาธิการและผังเมืองจังหวัดสมุทรสงคราม และได้นำแผนผังที่ได้ไปสู่การปฏิบัติเพื่อแก้ไขปัญหาน้ำท่วม น้ำแล้ง และการพัฒนาคุณภาพชีวิตให้กับประชาชนในพื้นที่